

Województwo: **małopolskie**  
Powiat: **wadowicki**  
Jednostka ewidencyjna: **121806\_2, Spytkowice**  
Obręb ewidencyjny: **0006, Półwieś**

**Starosta Wadowicki**

(nazwa organu wydającego dokument)

## UPROSZCZONY WYPIS Z REJESTRU GRUNTÓW

sporządzono dnia: 07-03-2024 10:45:32

Nr jednostki rejestrowej: **G89**

Osoby: **1**

Udział Forma władania	Dane osoby fizycznej / instytucji
1/1 własność	Marczyńska Emilia (Władysław, Bronisława) adres: ul. Zatorska 58, 34-115 Półwieś

Działki ewidencyjne: **2**

UWAGA: Liczba wszystkich działek w tej jednostce rejestrowej wynosi: **8**

Numer działki Identyfikator	Adres	Powierzchnia [ha]	Użytek i klasa bonitacyjna		Nr KW lub inne dokumenty
			Oznaczenie	Pow. [ha]	
<b>362/12</b> 121806_2.0006.362/12		0.0289	LsIV B Br-RIVa	0.0050 0.0178 0.0061	KR1W/00037370/2

UWAGA: Działka zabudowana budynkami: 205.

<b>362/13</b> 121806_2.0006.362/13		0.1247	RIVa LsIV Ls Br-RIVa	0.0896 0.0234 0.0043 0.0074	KR1W/00037370/2
---------------------------------------	--	--------	-------------------------------	--------------------------------------	-----------------

UWAGA: Działka zabudowana budynkami: 205.

Razem powierzchnia działek [ha]:	0.1536	ha
Słownie:	jeden tysiąc pięćset trzydzieści sześć metrów kwadratowych	

Powierzchnia całej jednostki rejestrowej: **0.5048** (pięć tysięcy czterdzieści osiem metrów kwadratowych)

Oznaczenia użytków i klas
B - Tereny mieszkaniowe
Br-RIVa - Grunty rolne zabudowane
Ls - Lasy
LsIV - Lasy
RIVa - Grunty orne


Budynki niestanowiące odrębnego od gruntu przedmiotu własności: **1**

UWAGA: Liczba wszystkich budynków dla tej jednostki rejestrowej wynosi: **2**

Identyfikator	121806_2.0006.205_BUD	Kondygnacje nadziemne: <b>1</b> Kondygnacje podziemne: <b>0</b>
Działka	121806_2.0006.362/12, 121806_2.0006.362/13	Powierzchnia zabudowy (z dokumentów) [m <sup>2</sup> ]: <b>32</b>
Adres	Półwieś, ul. Zatorska 58	Powierzchnia użytkowa lokali niewyodrębnionych [m <sup>2</sup> ]: - Powierzchnia użytkowa lokali odrębnych [m <sup>2</sup> ]: - Powierzchnia użytkowa pomieszczeń przynależnych do lokali [m <sup>2</sup> ]: -
Rodzaj wg KŚT	budynki produkcyjne, usługowe i gospodarcze dla rolnictwa	

Uwagi: -

Sporządził(a): Seweryn Niemczyk



Z ur. Starosty  
mgr Seweryn Niemczyk  
podinspektor w Sądzie Rejonowym  
Kartograficzny  
07-03-2024

(imię i nazwisko osoby reprezentującej organ  
lub osoby upoważnionej przez organ: data i podpis)

Województwo: **małopolskie**  
Powiat: **wadowicki**  
Jednostka ewidencyjna: **121806\_2, Spytkowice**  
Obręb ewidencyjny: **0006, Półwieś**

**Starosta Wadowicki**

(nazwa organu wydającego dokument)

## UPROSZCZONY WYPIS Z REJESTRU GRUNTÓW

sporządzono dnia: 07-03-2024 10:45:32

Nr jednostki rejestrowej: **G127**

Osoby: **1**

Udział Forma władania	Dane osoby fizycznej / instytucji
1/1 własność	SIPADAN DEVELOPMENT Spółka z o.o. siedziba: ul. Jasnogórska 71, 31-358 Kraków

Działki ewidencyjne: **1**

UWAGA: Liczba wszystkich działek w tej jednostce rejestrowej wynosi: **2**

Numer działki Identyfikator	Adres	Powierzchnia [ha]	Użytek i klasa bonitacyjna		Nr KW lub inne dokumenty
			Oznaczenie	Pow. [ha]	
1609/2 121806_2.0006.1609/2		0.2528	RIIIa	0.0585	KR1W/00080529/8
			RIVb	0.0527	
			PsIII	0.0962	
			LsIV	0.0238	
			Br-PsIII	0.0216	

UWAGA: Działka zabudowana budynkami: **32**.

Razem powierzchnia działek [ha]:	0.2528	ha
Słownie:	dwa tysiące pięćset dwadzieścia osiem metrów kwadratowych	


Powierzchnia całej jednostki rejestrowej: **0.5381** (pięć tysięcy trzysta osiemdziesiąt jeden metrów kwadratowych)

Oznaczenia użytków i klas
Br-PsIII - Grunty rolne zabudowane
LsIV - Lasy
PsIII - Pastwiska trwałe
RIIIa - Grunty orne
RIVb - Grunty orne

Budynki niestanowiące odrębnego od gruntu przedmiotu własności: **1**

Identyfikator	121806_2.0006.32_BUD	Kondygnacje nadziemne: <b>1</b>
Działka	121806_2.0006.1609/2	Kondygnacje podziemne: <b>0</b>
Adres	Półwieś, ul. Świętego Floriana 15	Powierzchnia zabudowy (z dokumentów) [m <sup>2</sup> ]: <b>136</b>
Rodzaj wg KŚT	budynki mieszkalne	Powierzchnia użytkowa lokali niewyodrębnionych [m <sup>2</sup> ]: -
Uwagi:	-	Powierzchnia użytkowa lokali odrębnych [m <sup>2</sup> ]: -
		Powierzchnia użytkowa pomieszczeń przynależnych do lokali [m <sup>2</sup> ]: -

Sporządził(a): Seweryn Niemczyk



Z upoważnienia  
mgr Seweryn Niemczyk  
podinspektor w Wydziale Geodezji  
Kartografii | 07-03-2024 | rucheniosesiani

(imię i nazwisko osoby reprezentującej organ  
lub osoby upoważnionej przez organ: data i podpis)

Województwo: **małopolskie**  
Powiat: **wadowicki**  
Jednostka ewidencyjna: **121806\_2, Spytkowice**  
Obręb ewidencyjny: **0006, Półwieś**

**Starosta Wadowicki**

(nazwa organu wydającego dokument)

## UPROSZCZONY WYPIS Z REJESTRU GRUNTÓW

sporządzono dnia: 07-03-2024 10:45:32

Nr jednostki rejestrowej: **G228**

Osoby: **1**

Udział Forma władania	Dane osoby fizycznej / instytucji
1/1 własność	Brania Krzysztof Jerzy (Władysław, Janina) adres: ul. Wąwozowa 79, 34-115 Półwieś

**Działki ewidencyjne: 1**

UWAGA: Liczba wszystkich działek w tej jednostce rejestrowej wynosi: 7

Numer działki Identyfikator	Adres	Powierzchnia [ha]	Użytek i klasa bonitacyjna		Nr KW lub inne dokumenty
			Oznaczenie	Pow. [ha]	
<b>522/6</b> 121806_2.0006.522/6		0.1176	RIVa LsIV B	0.0688 0.0130 0.0358	KR1W/00030923/5

UWAGA: Działka zabudowana budynkami: 253.

Razem powierzchnia działek [ha]:	0.1176	ha
Słownie:	jeden tysiąc sto siedemdziesiąt sześć metrów kwadratowych	

Powierzchnia całej jednostki rejestrowej: **0.2196** (dwa tysiące sto dziewięćdziesiąt sześć metrów kwadratowych)

Oznaczenia użytków i klas
B - Tereny mieszkaniowe
LsIV - Lasy
RIVa - Grunty orne

**Budynki niestanowiące odrębnego od gruntu przedmiotu własności: 1**

UWAGA: Liczba wszystkich budynków dla tej jednostki rejestrowej wynosi: 2

Identyfikator	<b>121806_2.0006.253_BUD</b>	Kondygnacje nadziemne: <b>1</b> Kondygnacje podziemne: <b>0</b>
Działka	121806_2.0006.522/4, 121806_2.0006.522/6	Powierzchnia zabudowy (z dokumentów) [m <sup>2</sup> ]: <b>110</b> Powierzchnia użytkowa lokali niewyodrębnionych [m <sup>2</sup> ]: - Powierzchnia użytkowa lokali odrębnych [m <sup>2</sup> ]: - Powierzchnia użytkowa pomieszczeń przynależnych do lokali [m <sup>2</sup> ]: -
Adres	Półwieś, ul. Wąwozowa 79	
Rodzaj wg KŚT	budynki mieszkalne	

Uwagi: -

UWAGA: Budynek należy również do jednostki rejestrowej nr: 121806\_2.0006.G398

Sporządził(a): Seweryn Niemczyk



Z up. Starosty  
mgr Seweryn Niemczyk  
podinspektor w Wydziale Geodezji  
Kartografii i Gospodarki Nieruchomościami  
07-03-2024

(imię i nazwisko osoby reprezentującej organ  
lub osoby upoważnionej przez organ; data i podpis)

Województwo: małopolskie  
Powiat: wadowicki  
Jednostka ewidencyjna: 121806\_2, Spytkowice  
Obręb ewidencyjny: 0006, Półwieś

**Starosta Wadowicki**

(nazwa organu wydającego dokument)

**UPROSZCZONY WYPIS Z REJESTRU GRUNTÓW**

sporządzono dnia: 07-03-2024 10:45:32

Nr jednostki rejestrowej: G246

**Osoby: 1**


Udział Forma władania	Dane osoby fizycznej / instytucji
wspólność ustawowa 1/1 własność	Ślusarczyk Mariusz Jan (Jan, Małgorzata) adres: ul. Jana III Sobieskiego 91, 34-115 Ryczów Ślusarczyk Magdalena Sylwia (Ryszard, Alicja) adres: ul. Jana III Sobieskiego 91, 34-115 Ryczów

**Działki ewidencyjne: 2**

Numer działki Identyfikator	Adres	Powierzchnia [ha]	Użytek i klasa bonitacyjna		Nr KW lub inne dokumenty
			Oznaczenie	Pow. [ha]	
783/16 121806_2.0006.783/16		0.4977	RIIIa LsIV	0.4651 0.0326	KR1W/00100587/9
786/2 121806_2.0006.786/2		0.0813	RIIIa PsIV W-RIIIa W-PsIV LsIV	0.0313 0.0015 0.0208 0.0012 0.0265	KR1W/00100587/9
Razem powierzchnia działek [ha]:		0.5790	ha		
Słownie:		pięć tysięcy siedemset dziewięćdziesiąt metrów kwadratowych			

Oznaczenia użytków i klas
LsIV - Lasy
PsIV - Pastwiska trwałe
RIIIa - Grunty orne
W-PsIV - Grunty pod rowami
W-RIIIa - Grunty pod rowami

Sporządził(a): Seweryn Niemczyk



Z up. Starosty  
mgr Seweryn Niemczyk  
podinspektor w Wydziale Geodezji  
Kartografii 07-03-2024

(imię i nazwisko osoby reprezentującej organ  
lub osoby upoważnionej przez organ: data i podpis)

Województwo: małopolskie  
Powiat: wadowicki  
Jednostka ewidencyjna: 121806\_2, Spytkowice  
Obręb ewidencyjny: 0006, Półwieś

**Starosta Wadowicki**

(nazwa organu wydającego dokument)

**UPROSZCZONY WYPIS Z REJESTRU GRUNTÓW**

sporządzono dnia: 07-03-2024 10:45:32

Nr jednostki rejestrowej: **G625**

**Osoby: 1**

Udział Forma władania	Dane osoby fizycznej / instytucji
wspólność ustawowa 1/1 własność	Adamczyk Krzysztof Władysław (Władysław, Janina) adres: ul. Zatorska 56, 34-115 Półwieś Adamczyk Justyna Barbara (Roman, Małgorzata) adres: ul. Zatorska 56, 34-115 Półwieś

**Działki ewidencyjne: 1**

UWAGA: Liczba wszystkich działek w tej jednostce rejestrowej wynosi: 3

Numer działki Identyfikator	Adres	Powierzchnia [ha]	Użytek i klasa bonitacyjna		Nr KW lub inne dokumenty
			Oznaczenie	Pow. [ha]	
362/11 121806_2.0006.362/11		0.0100	LsIV Br-RIVa	0.0066 0.0034	KR1W/00107510/8
Razem powierzchnia działek [ha]:		0.0100	ha		
Słownie:		sto metrów kwadratowych			

Powierzchnia całej jednostki rejestrowej: **0.1092 (jeden tysiąc dziewięćdziesiąt dwa metry kwadratowe)**

Oznaczenia użytków i klas
Br-RIVa - Grunty rolne zabudowane
LsIV - Lasy

Sporządził(a): Seweryn Niemczyk



Zm. Starosty  
mgr Seweryn Niemczyk  
podpis: 07-03-2024  
(imię i nazwisko osoby reprezentującej organ  
lub osoby upoważnionej przez organ: data i podpis)

Województwo: małopolskie  
Powiat: wadowicki  
Jednostka ewidencyjna: 121806\_2, Spytkowice  
Obręb ewidencyjny: 0006, Półwieś

**Starosta Wadowicki**

(nazwa organu wydającego dokument)

**UPROSZCZONY WYPIS Z REJESTRU GRUNTÓW**

sporządzono dnia: 07-03-2024 10:45:32

Nr jednostki rejestrowej: **G656**

**Osoby: 1**

Udział Forma władania	Dane osoby fizycznej / instytucji
1/1 własność	Ślusarczyk Grzegorz Krzysztof (Jan, Małgorzata) adres: ul. Jana III Sobieskiego 91, 34-115 Ryczów

**Działki ewidencyjne: 2**

Numer działki Identyfikator	Adres	Powierzchnia [ha]	Użytek i klasa bonitacyjna		Nr KW lub inne dokumenty
			Oznaczenie	Pow. [ha]	
<b>783/15</b> 121806_2.0006.783/15		0.5742	R1IIa Bp	0.5242 0.0500	KR1W/00113224/1
<b>786/1</b> 121806_2.0006.786/1		0.0050	R1IIa	0.0050	KR1W/00113224/1
<b>Razem powierzchnia działek [ha]:</b>		<b>0.5792</b>	<b>ha</b>		
		<b>Słownie:</b>	pięć tysięcy siedemset dziewięćdziesiąt dwa metry kwadratowe		

Oznaczenia użytków i klas
Bp - Zurbanizowane tereny niezabudowane lub w trakcie zabudowy
R1IIa - Grunty orne

Sporządził(a): Seweryn Niemczyk



*Seweryn Niemczyk*  
Zastępca Starosty  
mgr Seweryn Niemczyk  
podpisany: 07-03-2024  
Kantowice, Gmina Szybowice, Małopolskie  
(imię i nazwisko osoby reprezentującej organ  
lub osoby upoważnionej przez organ: data i podpis)